

RELEVÉ DE PROPRIÉTÉ

Année de maj 2024  
Département : Indre-et-Loire (37) Commune : Ahilly (037001)

Numéro communal A 51

Propriétaire(s)

propriétaire MIXONIR  
  
Monsieur ARNAUD, Jean Marie Gathen  
131 rue DE LA CONVENTION 75015 PARIS

Propriété(s) non bâtie(s)

DESIGNATION DES PROPRIETES				EVALUATION					Exonération				
Qrt. sect.	N° de plan	N° voirie	nature et nom de la voie ou lieu-dit	surf	contenance Ha a Ca	ref poll-lot	série tarif	nature clud spé	classe	revenu cadas	coll	année retour	
ZT	99		LES PRES DES GOULETS		2 16 34					129.06			
				Z.	30		A	S			44.03	GC	
				B	56 48		A	T		2		C	
				A	1 59 56		A	T		3	85.03	GC	C
r exo	25 82 €	r exo	0 €	Rég	r exo	0 €		Surface totale	2 16 34	Revenu cadastral	129.06 €		
Comm	r imp	103.24 €	r imp	0 €		r imp	0 €						



**Boisement de terres agricoles**  
**Plan détaillé**

Propriété de Monsieur Jean-Marie ARNAUD

Commune d'Abilly (37)

Surface totale du projet : 2,16 ha



Echelle : 1 cm = 25 mètres  
Carte réalisée en février 2024

ZT-99

**EXPERTISES ET GESTION FORESTIERES**



**Jean-François de LA MOTTE**  
Expert Forestier et judiciaire

Agréé par le CNEFAF  
Agrée près la Cour d'Appel d'Orléans  
Membre des Experts Forestiers de France (E.F.F.)  
Larcy  
37160 NEUILLY LE BRIGNON

**LEGENDE :**



Plantation de Pin laricio de Corse - 2,16 ha



Limites de plantation



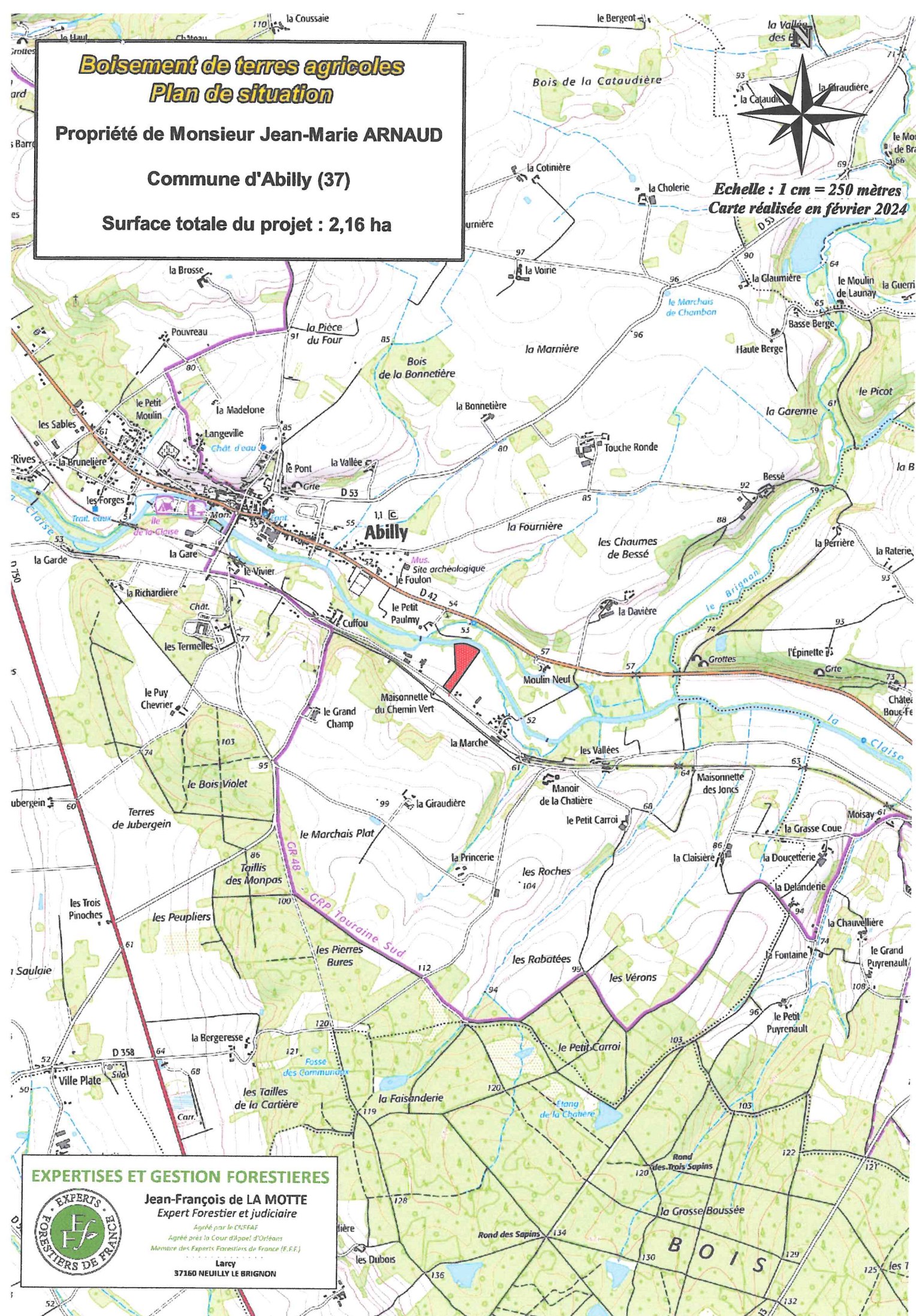
# Boisement de terres agricoles Plan de situation

Propriété de Monsieur Jean-Marie ARNAUD

Commune d'Abilly (37)

Surface totale du projet : 2,16 ha

Echelle : 1 cm = 250 mètres  
Carte réalisée en février 2024



## EXPERTISES ET GESTION FORESTIERES



Jean-François de LA MOTTE  
Expert Forestier et judiciaire

Agréé par le CNEFAP  
Agréé près la Cour d'Appel d'Orléans  
Membre des Experts Forestiers de France (E.F.F.)

Larcy  
37160 NEUILLY LE BRIGNON



-----  
EXTRAIT DU PLAN CADASTRAL  
-----

Département :  
INDRE ET LOIRE

Commune :  
ABILLY

Section : ZT  
Feuille : 000 ZT 01

Échelle d'origine : 1/2000  
Échelle d'édition : 1/2000

Date d'édition : 17/10/2024  
(fuseau horaire de Paris)

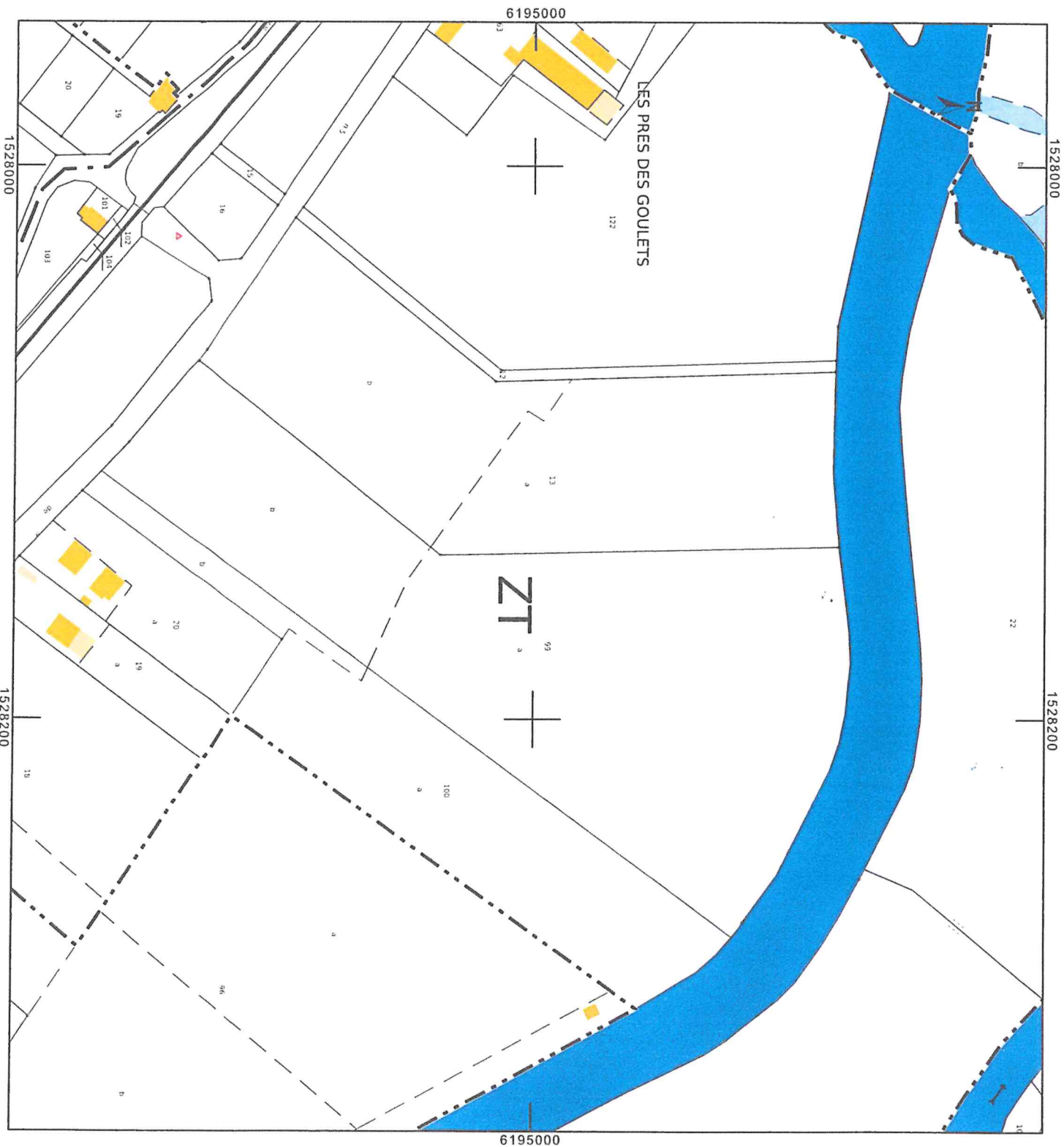
Coordonnées en projection : RGF93CC47

Le plan visualisé sur cet extrait est géré par le centre  
des Impôts foncier suivant :

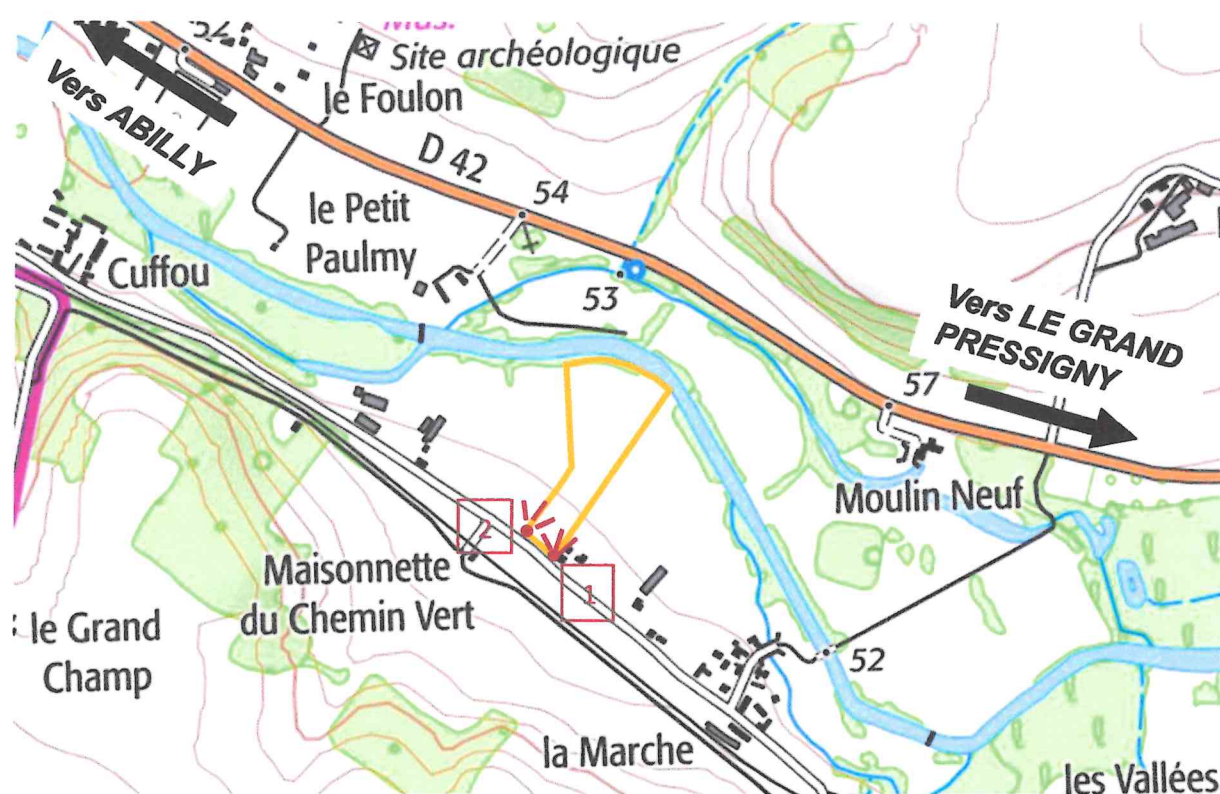
SDIF TOURS  
40 rue Edouard Vaillant 37060  
37060 TOURS CEDEX 9  
tél. 02 47 21 71 67 -fax  
plgc.indre-et-loire@dgifp.finances.gouv.fr

Cet extrait de plan vous est délivré par :

cadastre.gouv.fr  
©2022 Direction Générale des Finances Publiques



## Localisation géographique des prises de vues



Photographie 1 de la parcelle ZT - 99





*Photographie 2 de la parcelle ZT - 99*